

61193
 Филиал Федерального государственного учреждения "Федеральная кадастровая палата Федеральной службы государственной регистрации, кадастра и картографии" по Республике Марий Эл
 полное наименование органа регистрации прав


Выписка из Единого государственного реестра недвижимости об основных характеристиках и зарегистрированных правах на объект недвижимости

Сведения об основных характеристиках объекта недвижимости

На основании запроса от 30.10.2018, поступившего на рассмотрение 30.10.2018, сообщаем, что согласно записям Единого государственного реестра недвижимости:

Земельный участок		Всего листов выписки: 3	
Лист №1	Раздел 1	Всего листов раздела 1: 1	Всего разделов: 3
31 октября 2018г. № КУВИ-001/2018-12174994			
Кадастровый номер:	12:00:0000000:143		
Номер кадастрового квартала:	12:00:0000000		
Дата присвоения кадастрового номера:	28.05.2013		
Ранее присвоенный государственный учетный номер:	данные отсутствуют		
Адрес (местоположение):	Местоположение установлено относительно ориентира, расположенного за пределами участка. Почтовый адрес ориентира: Марий Эл респ, г Йошкар-Ола, ул Фестивальная.		
Площадь, м2:	2274 +/- 17		
Кадастровая стоимость, руб:	6643354.56		
Кадастровые номера расположенных в пределах земельного участка объектов недвижимости:	данные отсутствуют		
Категория земель:	Земли населенных пунктов		
Виды разрешенного использования:	Для жилищного строительства и строительства объектов социальной инфраструктуры, для комплексного освоения в целях жилищного строительства		
Статус записи об объекте недвижимости:	Сведения об объекте недвижимости имеют статус "актуальные"		
Особые отметки:	Общее имущество собственников помещений в многоквартирном доме. Право (ограничение права, обременение объекта недвижимости) зарегистрировано на объект недвижимости с видом(-ами) разрешенного использования: Для жилищного строительства и строительства объектов социальной инфраструктуры, для комплексного освоения в целях жилищного строительства.		
Получатель выписки:	Вахрамеева Нина Серафимовна		

Раздел 1 Лист 1



ВЕДУЩИЙ ИНЖЕНЕР

полное наименование должности

подпись

инициалы, фамилия


РЯБИЧКОВАС.В.

М.П.

Выписка из Единого государственного реестра недвижимости об основных характеристиках и зарегистрированных правах на объект недвижимости
Сведения о зарегистрированных правах

Земельный участок	
вид объекта недвижимости	
Лист №1 Раздел 2	Всего листов раздела 2: 1
	Всего разделов: 3
	Всего листов выписки: 3
31 октября 2018г. № КУВИ-001/2018-12174994	
Кадастровый номер: 12:00:000000:143	

1	Правообладатель (правообладатели):	1.1	Акционерное общество "Континент", ИНН: 1215048572
2	Вид, номер и дата государственной регистрации права:	2.1	Собственность 12:00:0000000:143-12/008/2018-1 16.02.2018 11:43:11
4	Ограничение прав и обременение объекта недвижимости:	не зарегистрировано	
5	Сведения о наличии решения об изъятии объекта недвижимости для государственных и муниципальных нужд:	данные отсутствуют	
6	Сведения об осуществлении государственной регистрации сделки, права, ограничения права без необходимого в силу закона согласия третьего лица, органа:	данные отсутствуют	



полное наименование должности	ВЕДУЩИЙ ИНЖЕНЕР
подпись	М.П.
инициалы, фамилия	РАДУЧЕНКОВАС.В.


61144

Раздел 3

Выписка из Единого государственного реестра недвижимости об основных характеристиках и зарегистрированных правах на объект недвижимости
Описание местоположения земельного участка

Земельный участок		
вид объекта недвижимости		
Лист №1	Раздел 3	Всего листов выписки: 3
31 октября 2018г. № КУВИ-001/2018-12174994		Всего разделов: 3
Кадастровый номер: 12:00:0000000:143		

План (чертеж, схема) земельного участка



Масштаб 1:500

Условные обозначения:

ВЕДУЩИЙ ИНЖЕНЕР		подпись	инициалы, фамилия
			РЯБЧИКОВАС, В.

полное наименование должности

М П